Plan 1A: Übersichtsplan mit geplanten Teilbereichen und Hauptrundweg. Maßstab 1 : 1500

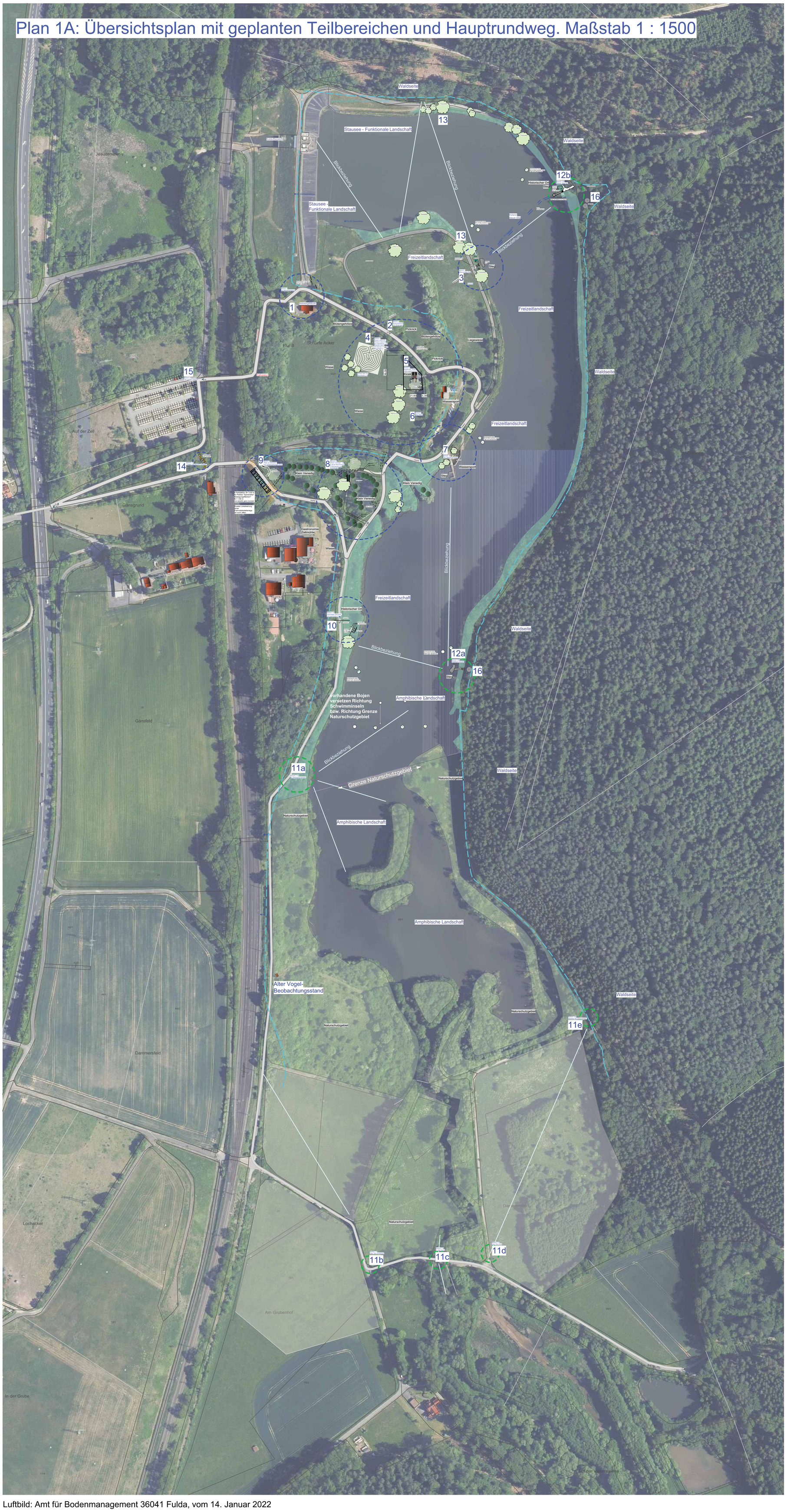

1 : 1500

Luftbild: Amt für Bodenmanagement 36041 Fulda, vom 14. Januar 2022

Übersichtsplan Entwicklung Haunestausee

Legende

Grundgerüst Wege und Funktionen

- Hauptrundweg auf Bestandswegen
- Nebenwege auf Bestandswegen
- Nebenwege neu, hier: Wiesenpfad
- ehemalige Wegeverbindung "blauer Steg"

Picknick — **Funktionsbereiche**

Strukturen Entwicklungskonzept

- naturnahe, stille Aufenthaltsorte
- Aufenthaltsorte mit Freizeitaktivitäten
- Verkehrsberuhigter Bereich
- Empfehlung Baufenster "Kleingastronomie"
- Ergänzung strukturbildende Gehölze
- Schwimmende Inseln, verankert
- Ergänzung Ufersäume soweit zulässig
- Baukonstruktionen Treppen/ Mauern

12b — Bereich 12b "Blauer Steg" — **Aufenthaltsbereiche**

Nummerierung mit Beschriftung

informell: max. Wasserstand Anstau Stausee

Plan 1B: Ausschnitt "Grosse Wiese und Areal Freizeitlandschaft" ohne Luftbild , Maßstab 1: 2500

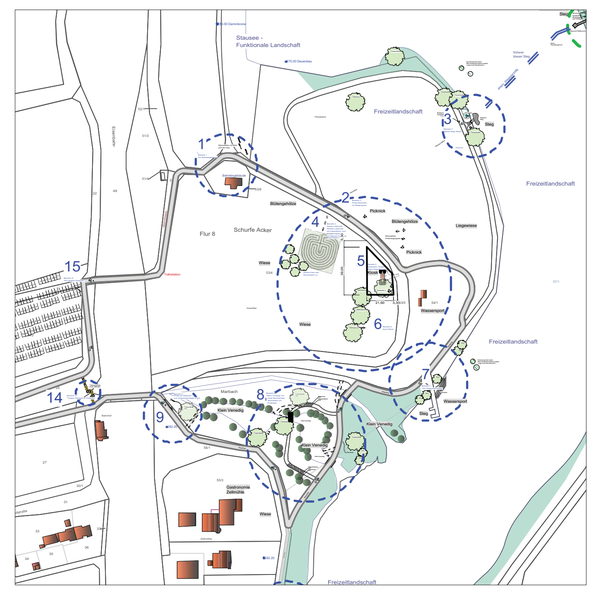

Plan 1 C: Ausschnitt "Grosse Wiese und Areal Freizeitlandschaft", mit hinterlegten BPlan, Maßstab 1: 2500

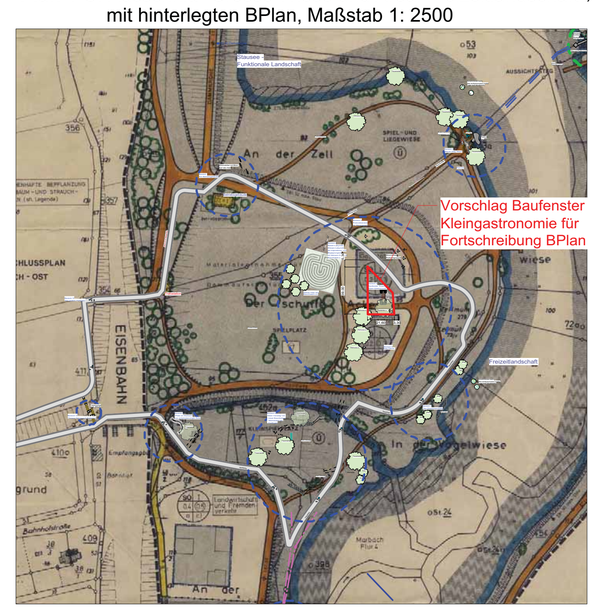

Plan 1D: Ausschnitt alter BPlan "Gastronomie" und Überplanung mit neuen Funktionen, Maßstab 1: 750

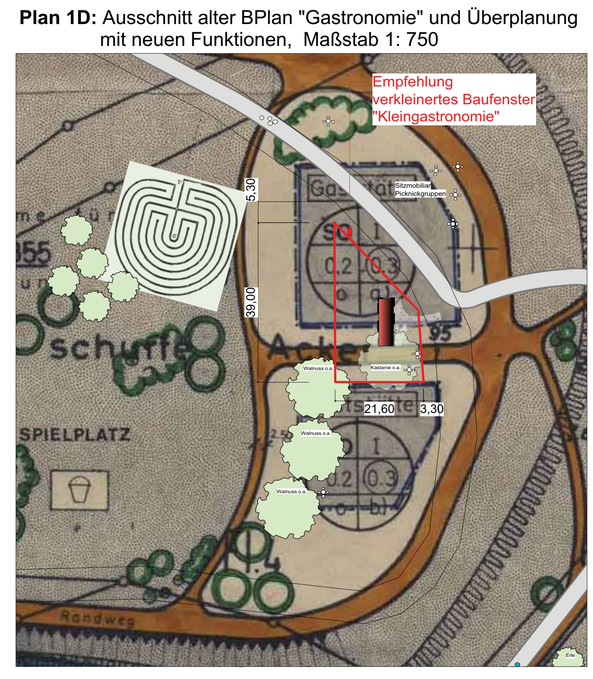

N

Entwicklungskonzept Haunestausee

PETERSBERG ... Ihre Gemeinde mit Zukunft!

Plan 1: Übersichtsplan und Ausschnitt B-Plan
Maßstab 1 : 1500 / 1: 2500/ 1: 750
Stand 11. April 2023
DIN A0
Bearbeiter: Y. Winter

Yvonne Winter
Breslauer Strasse 15
36043 Fulda
0661/ 380 92 33
0177 / 7268501
gartissimo@t-online.de

gartissimo

Sichtvermerk Datum Unterschrift